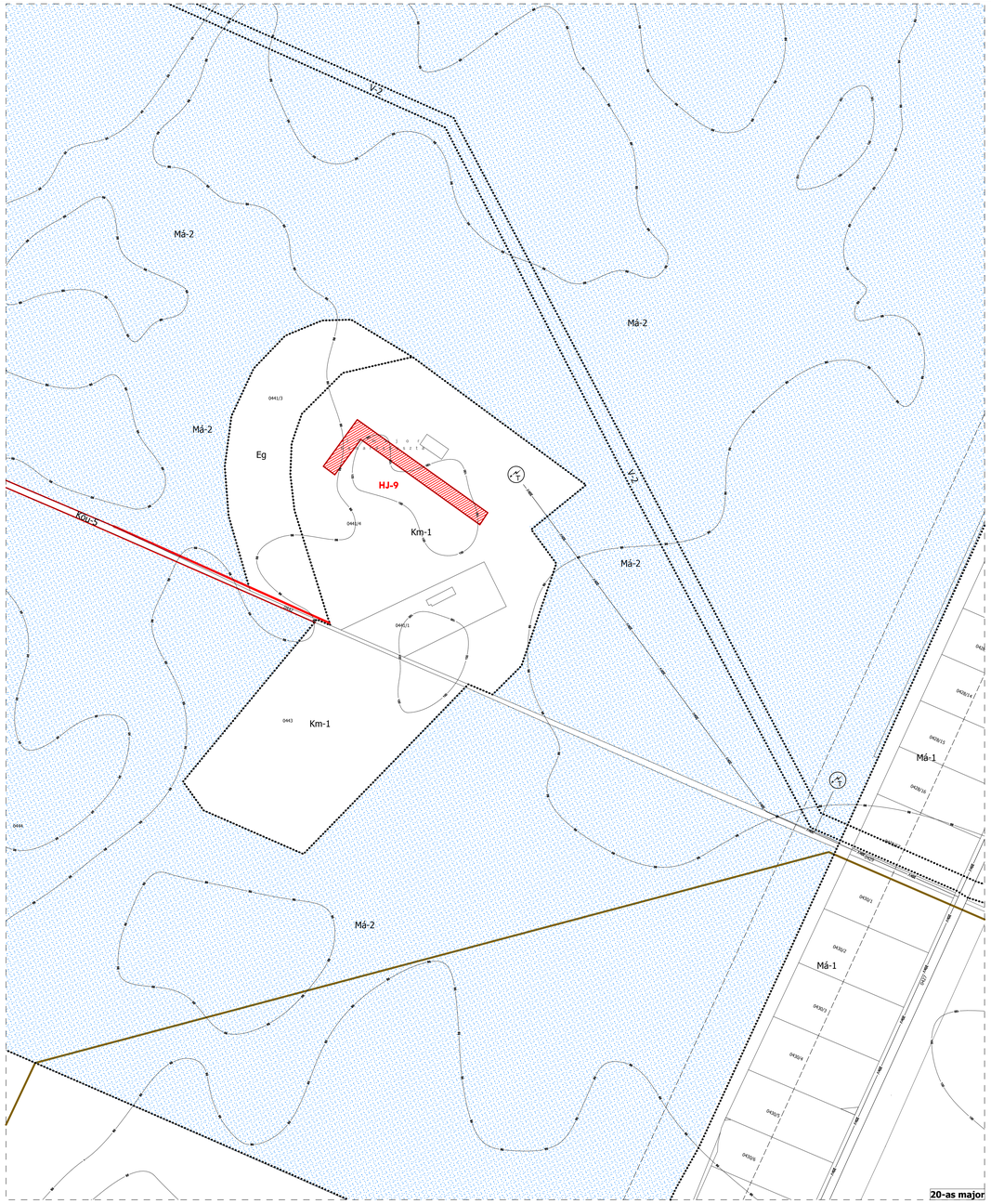

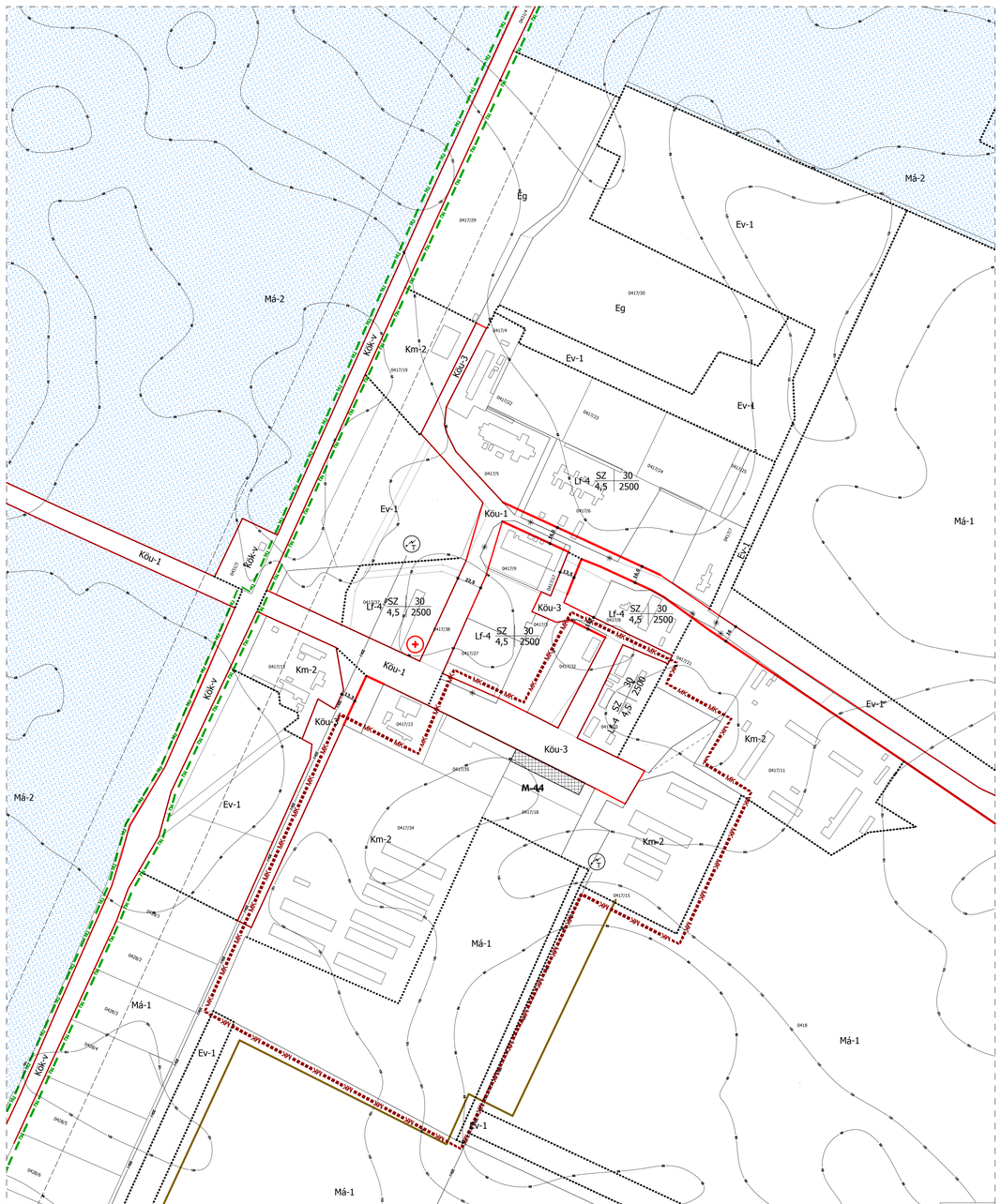

MEZŐHEGYES

TELEPÜLÉSRENDEZÉSI TERVE

Jelmagyarázat: lásd az SZ3/8-as tervlapon

Átnézeti helyszínrajz a majorok elhelyezkedéséről

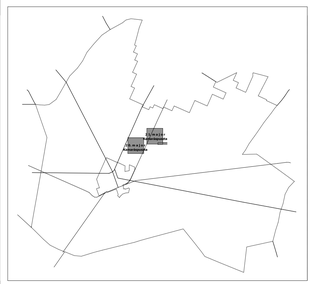

Tér és Terület Kft.

Munka megnevezése:
MEZŐHEGYES
TELEPÜLÉSRENDEZÉSI TERVE

Rajz megnevezése:
Északi majorok szabályozási terve IV.
(20-as, 21-es major) 3. számú melléklet

Egyszemű:

Vezető tervező:
Torma Gyöngyi
TT-1 04-0135
vezető tervező

CAD kidolgozói:
Berkó Lajos
településmérnök

Rajz méretaránya: 1: 2 000	Dátum: 2012.04.10.
Szelvények száma: 1	Rajzszám: SZ3/4