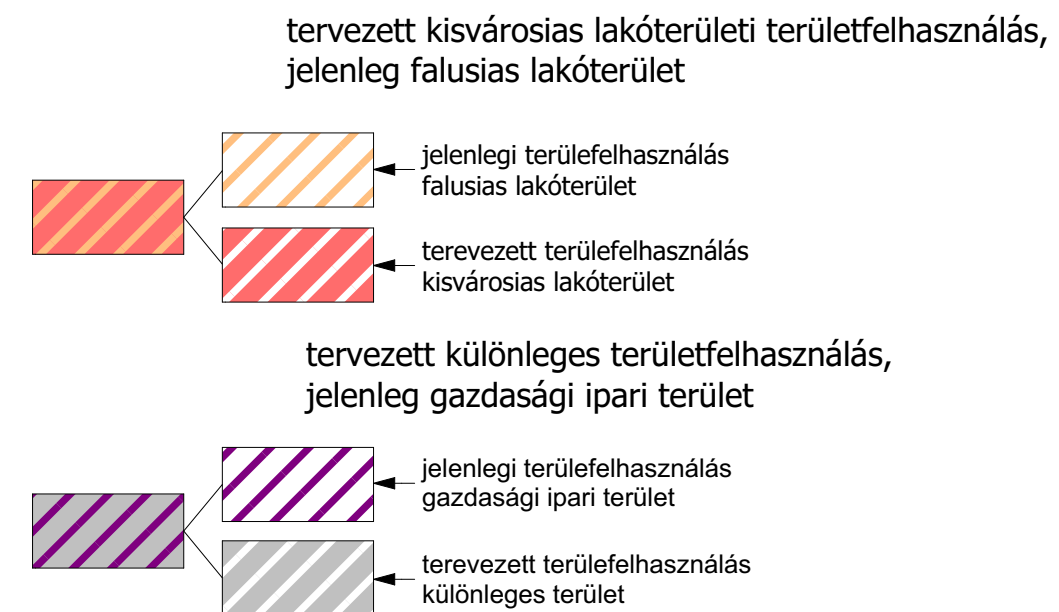


területfelhasználások jelölései


tervezett területfelhasználás jelölésének magyarázatata például:



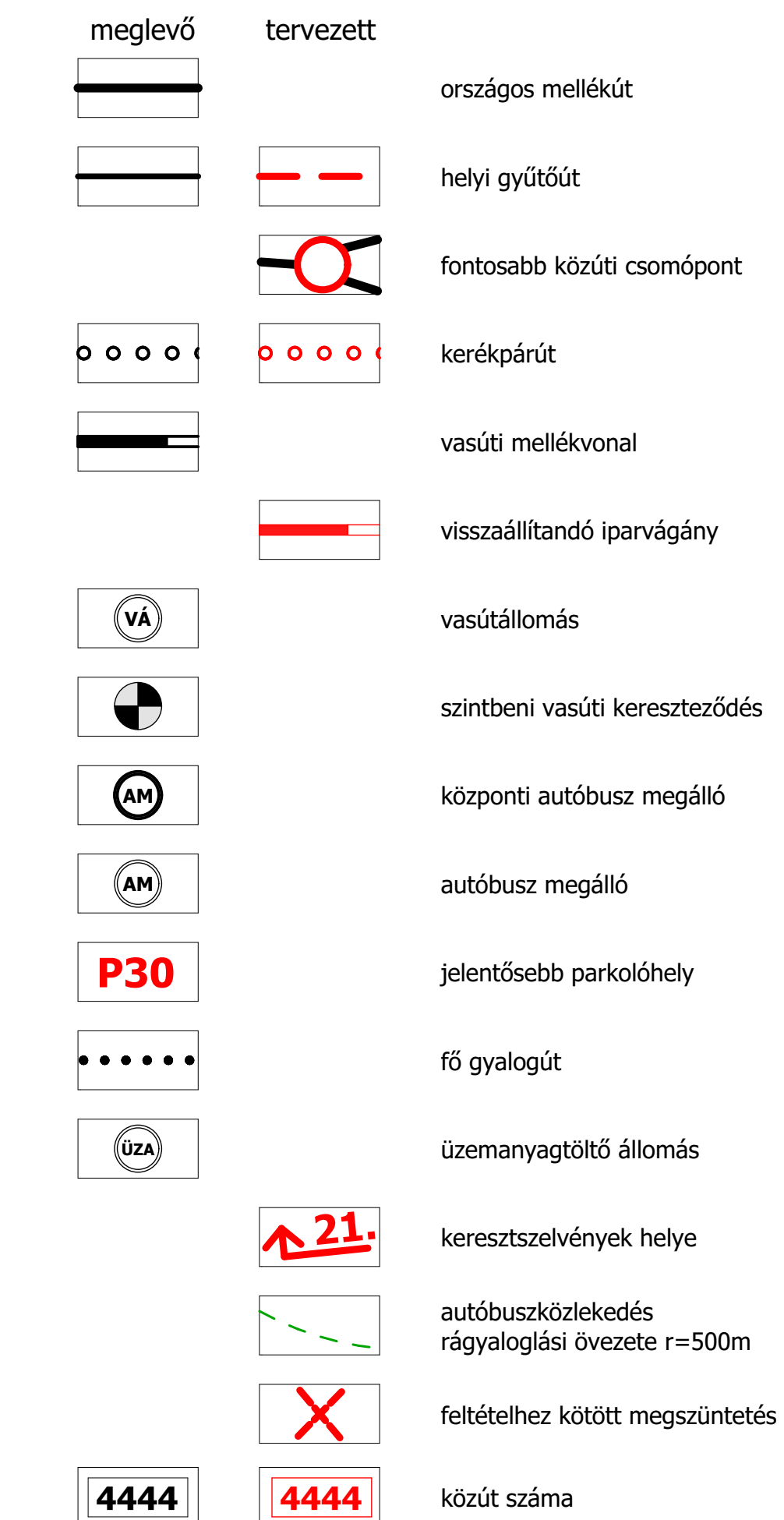
beépítésre szánt területek jelölései:



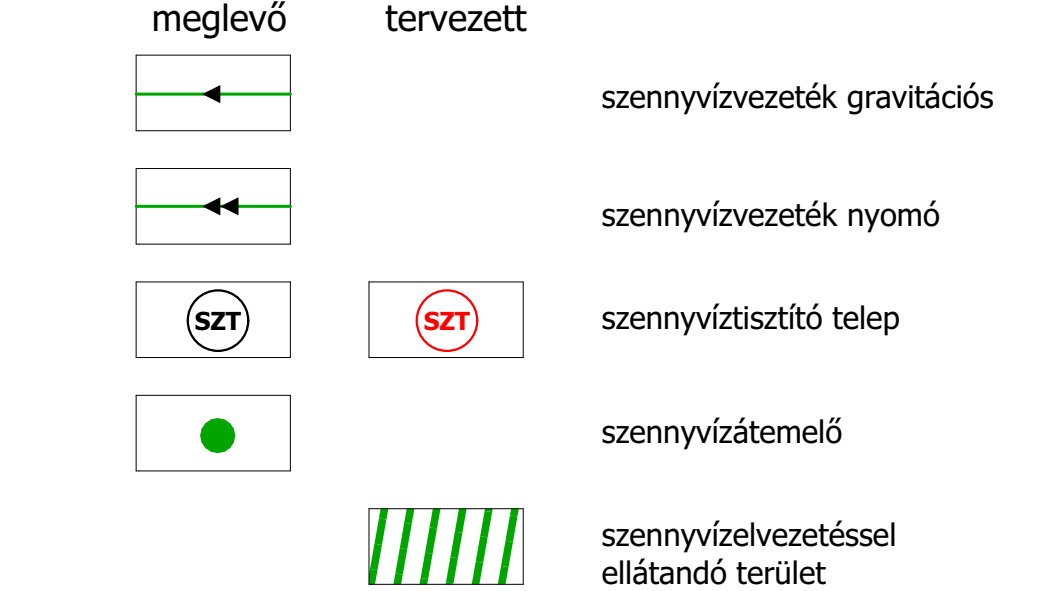
beépítésre nem szánt területek jelölései:



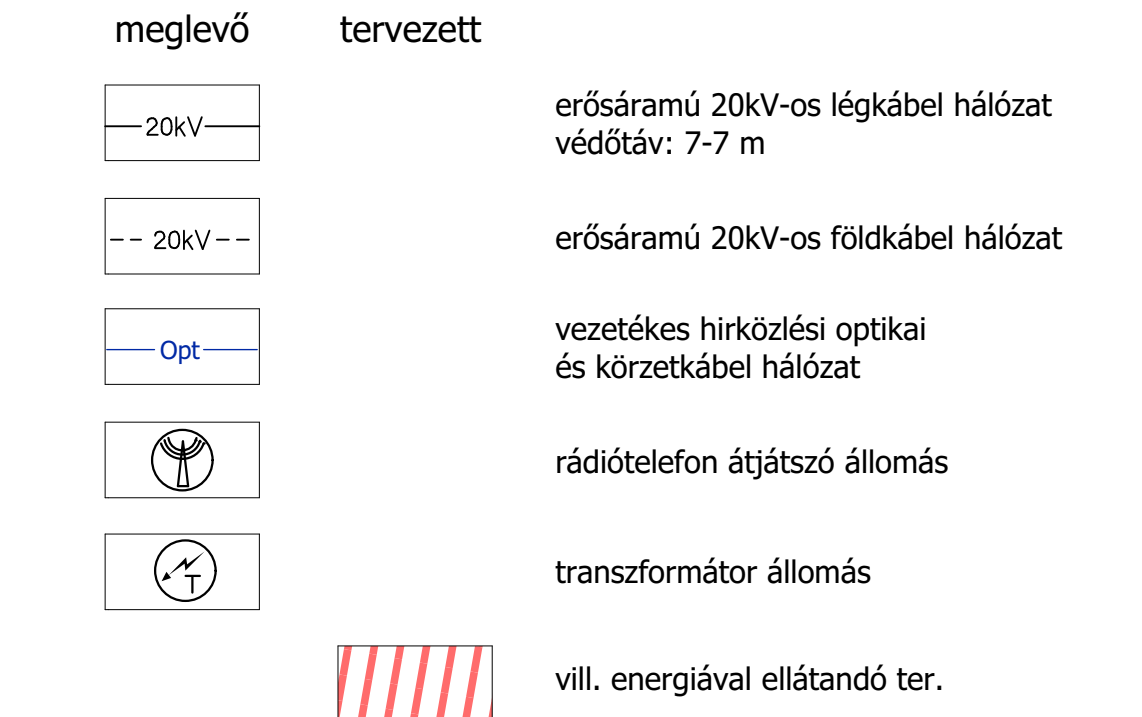
közlekedési elemek jelölései



szennyvízelvezetés jelölései



vilamosenergia ellátás, hírközlés jelölései



területfelhasználások jelölései

tervezett területfelhasználás jelölésének magyarázatata például:



Munka megnevezése: MEZŐHEGYES TELEPÜLÉSRENDEZÉSI TERVE	
Rajz megnevezése: Településszerkezeti terv módosítás - belterület - tervvezlet	
Tervezők:	
Vezető tervező: Torma Gyöngyi TT-1 04-0135 vezető tervező	
CAD felölloztes: Benkő Lajos településmérnök	
Rajz méretarány: 1: 5 000	Dátum: 2017. 12. 07
Szelvények száma: 1	Rajzsám: T-2m