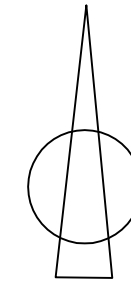


MEZŐHEGYES

TELEPÜLÉSFEJLESZTÉSI KONCEPCIÓ

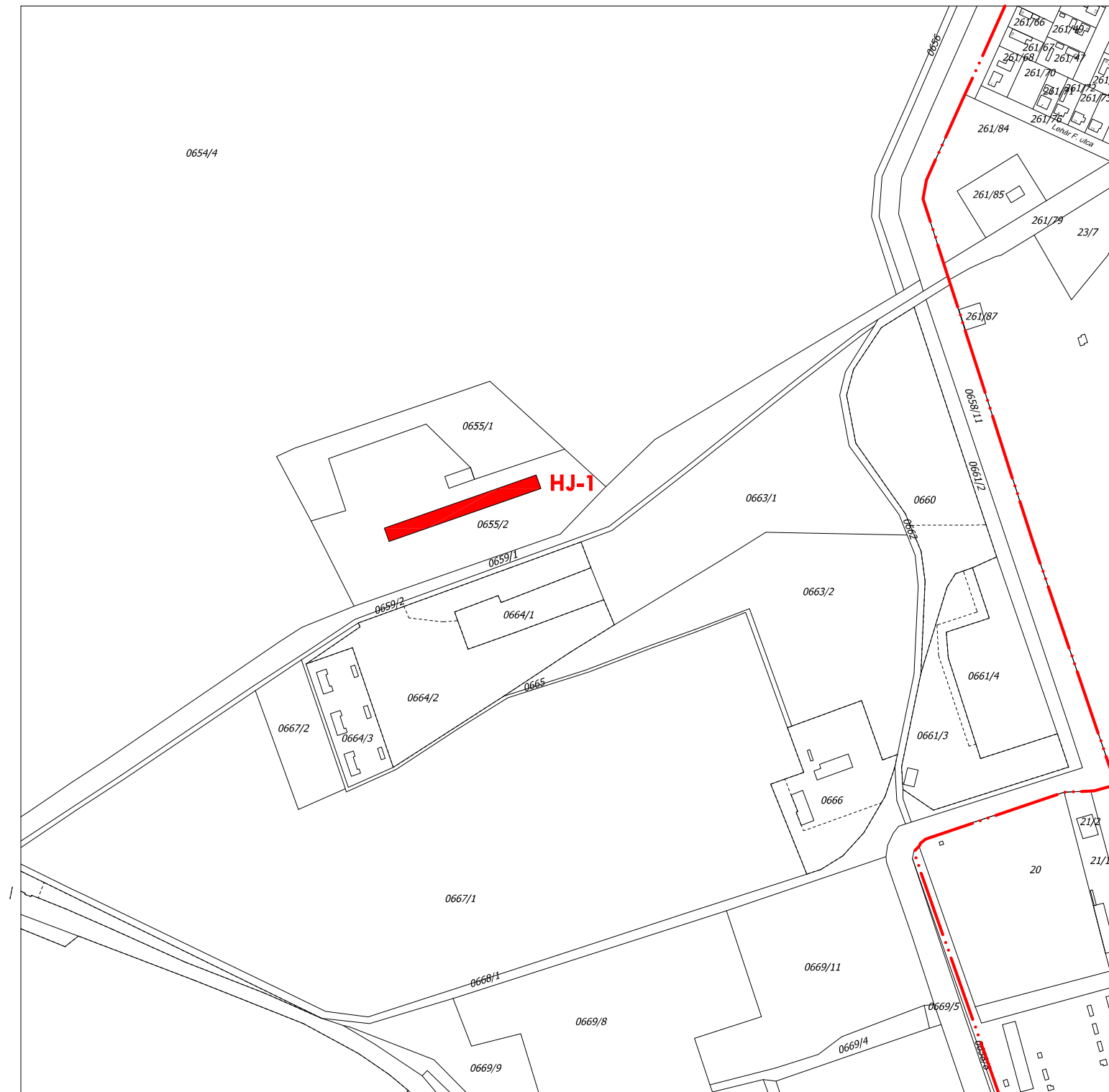
1: 5 000



Átnézeti helyszínrajz a majorok elhelyekedéséről



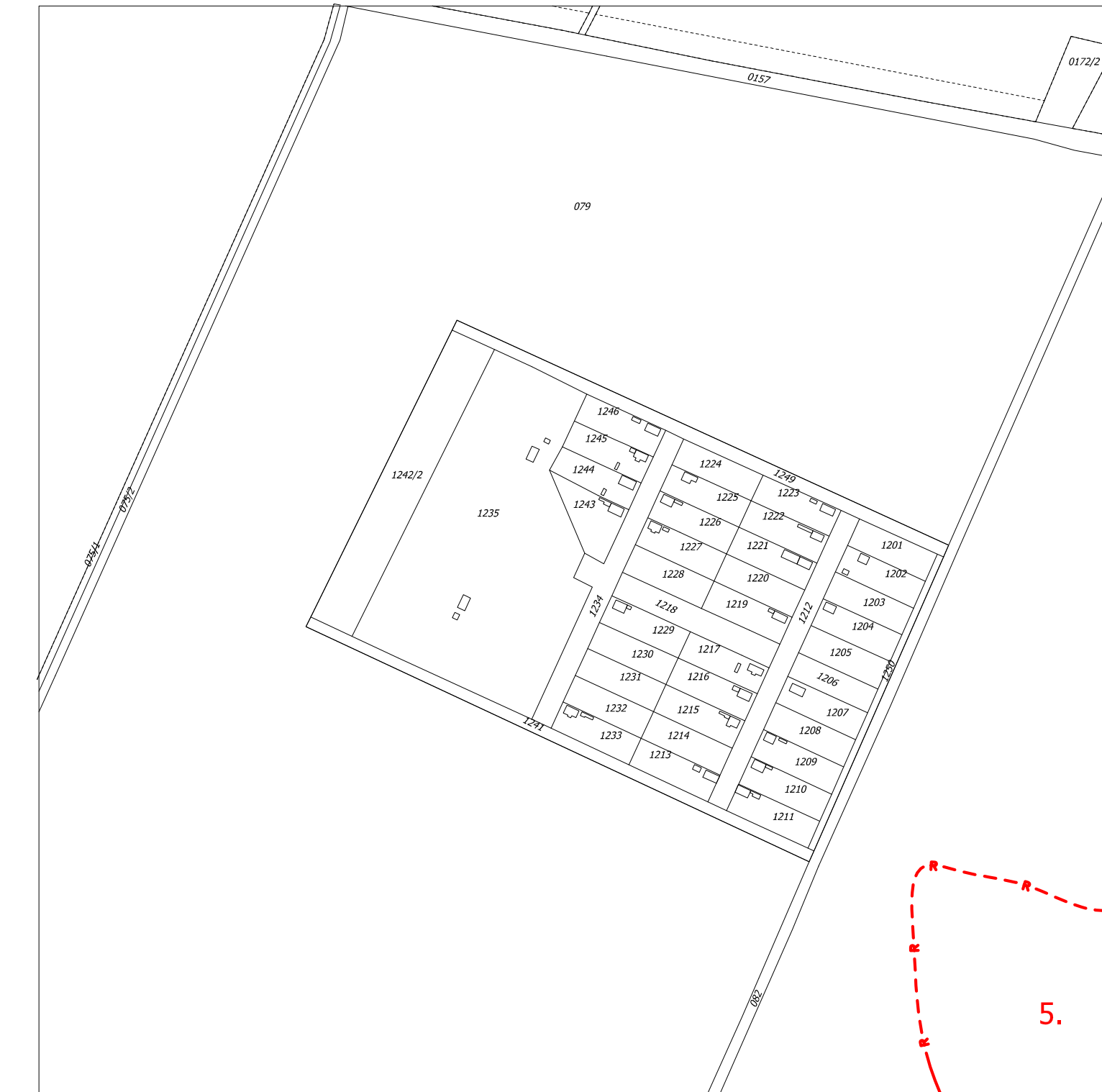
17. major



52. major
Belsőperégi tanya



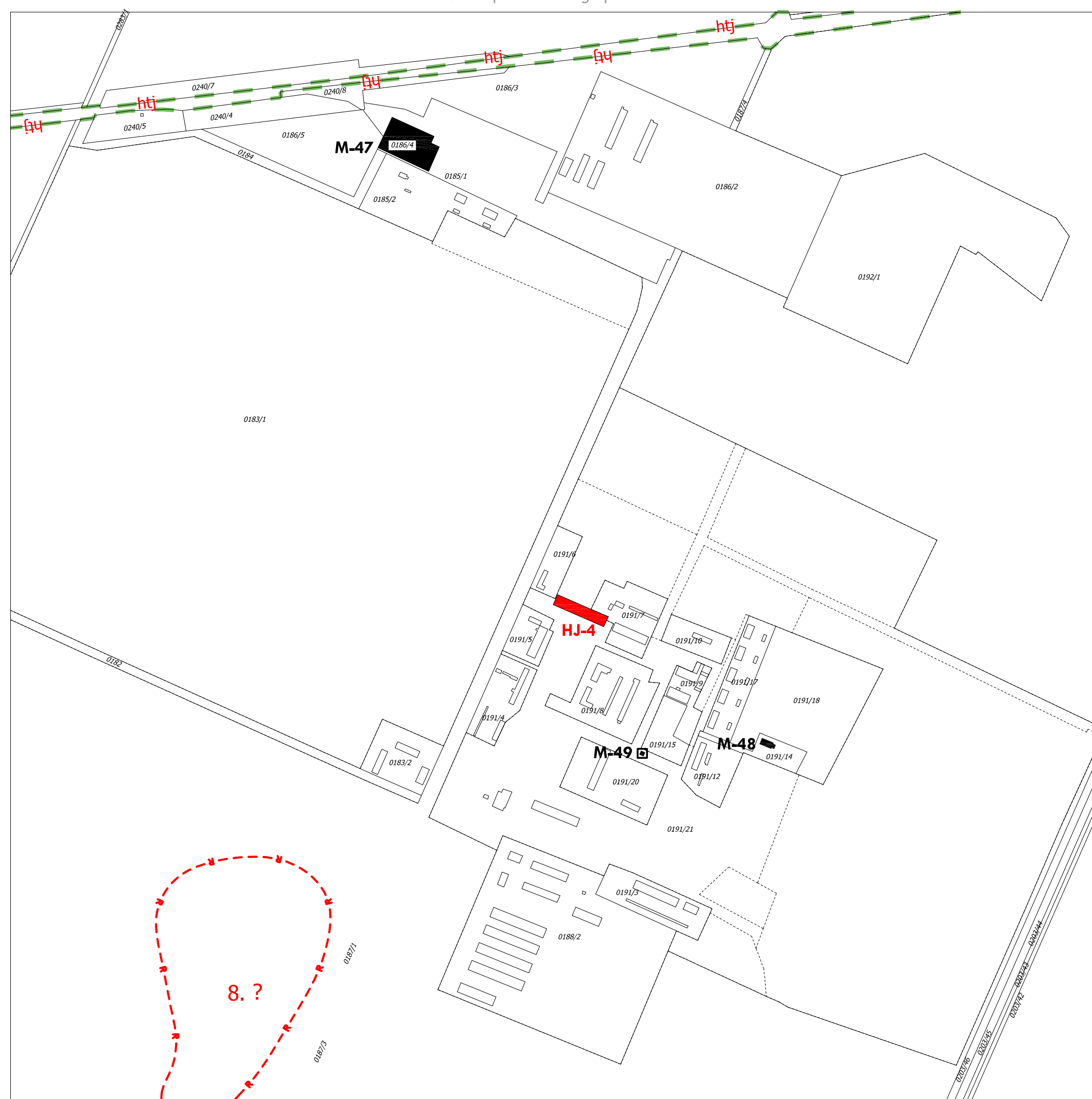
46. major
Külsőperes - Rákóczi



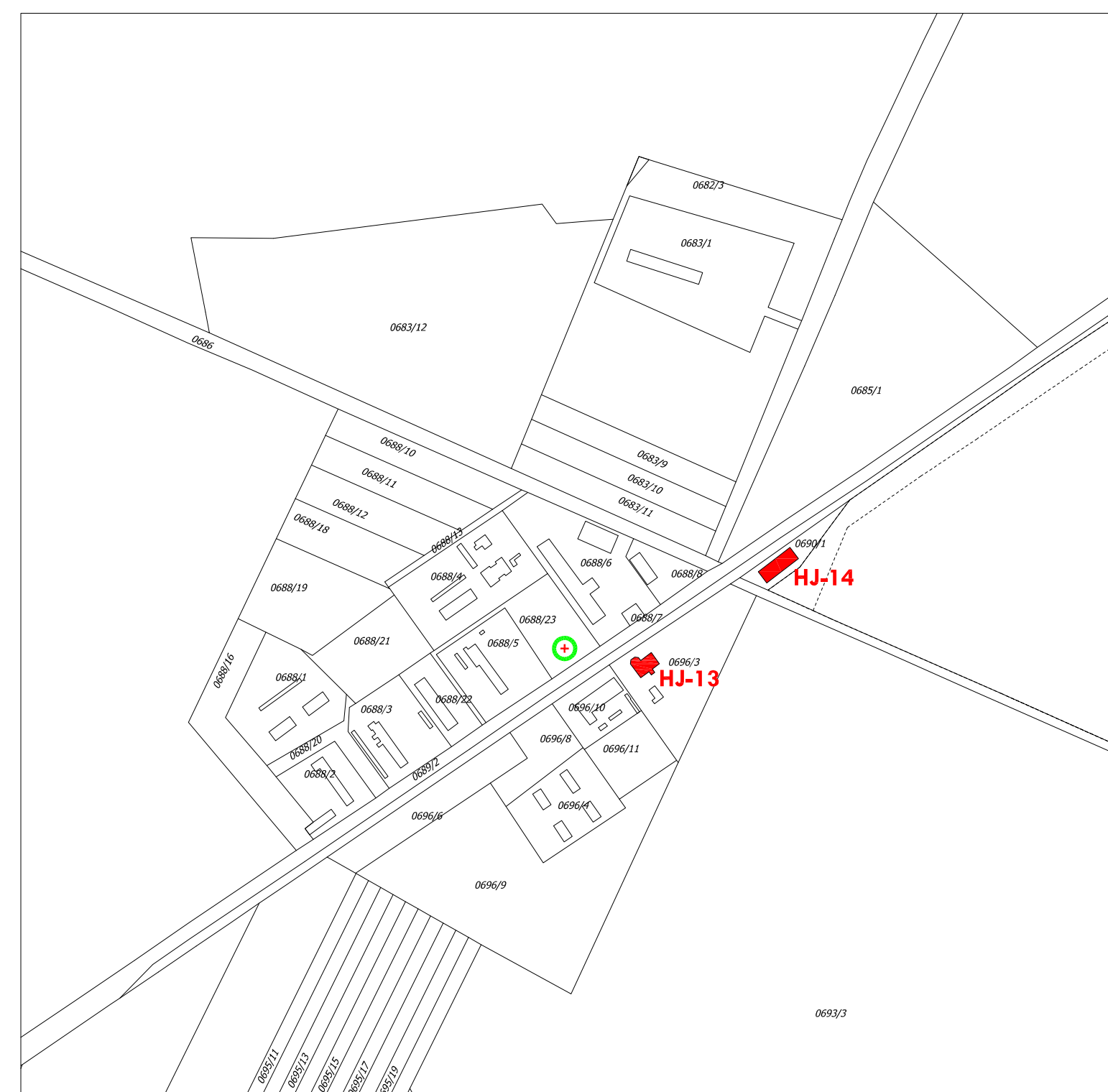
47. major
Külsőperes - Rákóczi



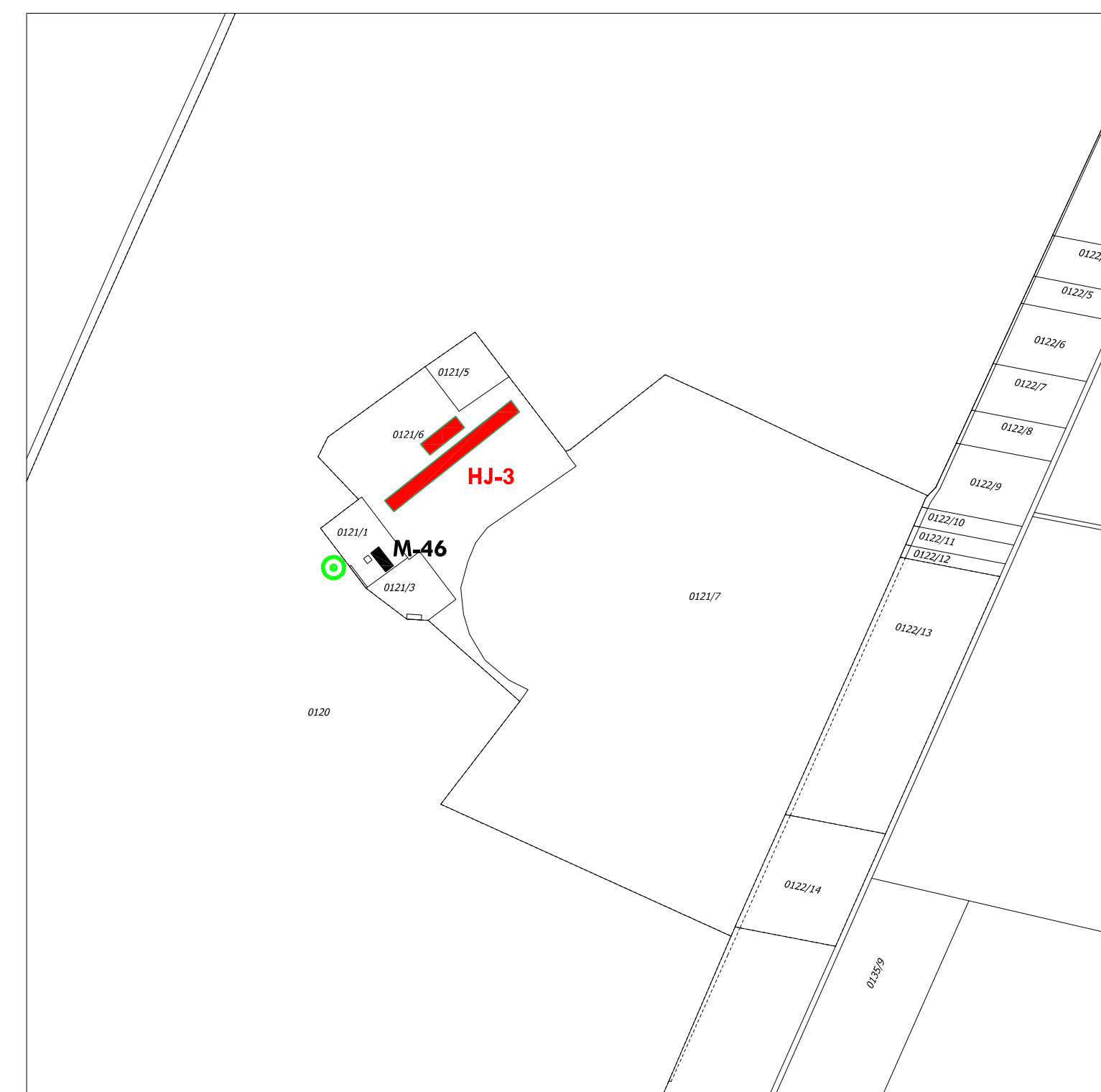
57. major
Belsőperespuszta



28. major
Új - Mezőhegyes



48. major
Külsőperes - Rákóczi



39. major
Árokospuszta



Jelmagyarázat

- | | | | |
|---------|-----------|--|---------------------------|
| Meglévő | Tervezett | | igazgatási terület határa |
| | | | belterület határa |

- Természeti értékek jelölései**
- | | |
|--|---|
| | erdő - védelmi (védett) |
| | helyi jelentőségű védett fásor |
| | helyi jelentőségű védett természeti emlék |
| | helyi jelentőségű védett természeti terület |

- Épített értékek jelölései**
- | | |
|--|---------------------------|
| | Helyi védettségű épületek |
| | Műemlékek |

- Egyéb jelölések**
- | | |
|--|--------------|
| | Vasúti pálya |
|--|--------------|

Tér és Terület Bt.

Munka megnevezése:
MEZŐHEGYES
TELEPÜLÉSFEJLESZTÉSI KONCEPCIÓ

Rajz megnevezése:
IGAZGATÁSI TERÜLET - DÉL -
MAJOROK
ÖRÖKSÉGVÉDELMI HATÁSTANULMÁNY

Tervezők:
Szászneh Várkonyi Adrienn
K-1/04-02/2011
táj és kertépítész mérnök

Dr. Szatmári Imre
NKOM 2.2.7/83/2003
nyjt.sz. szám: NKOM Sz-78/2003
örökségvédelmi szakértő

Vezető tervező:
Torma Gyöngyi
TT-1/04-0135/2006
vezető tervező

CAD felolvasó:
Benkő Lajos
településmérnök

Rajz méretaránya:
1:5 000

Dátum:
2009. 08.

Rajzsorozat:
F-3

szelvények száma:
1