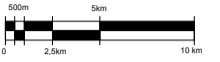


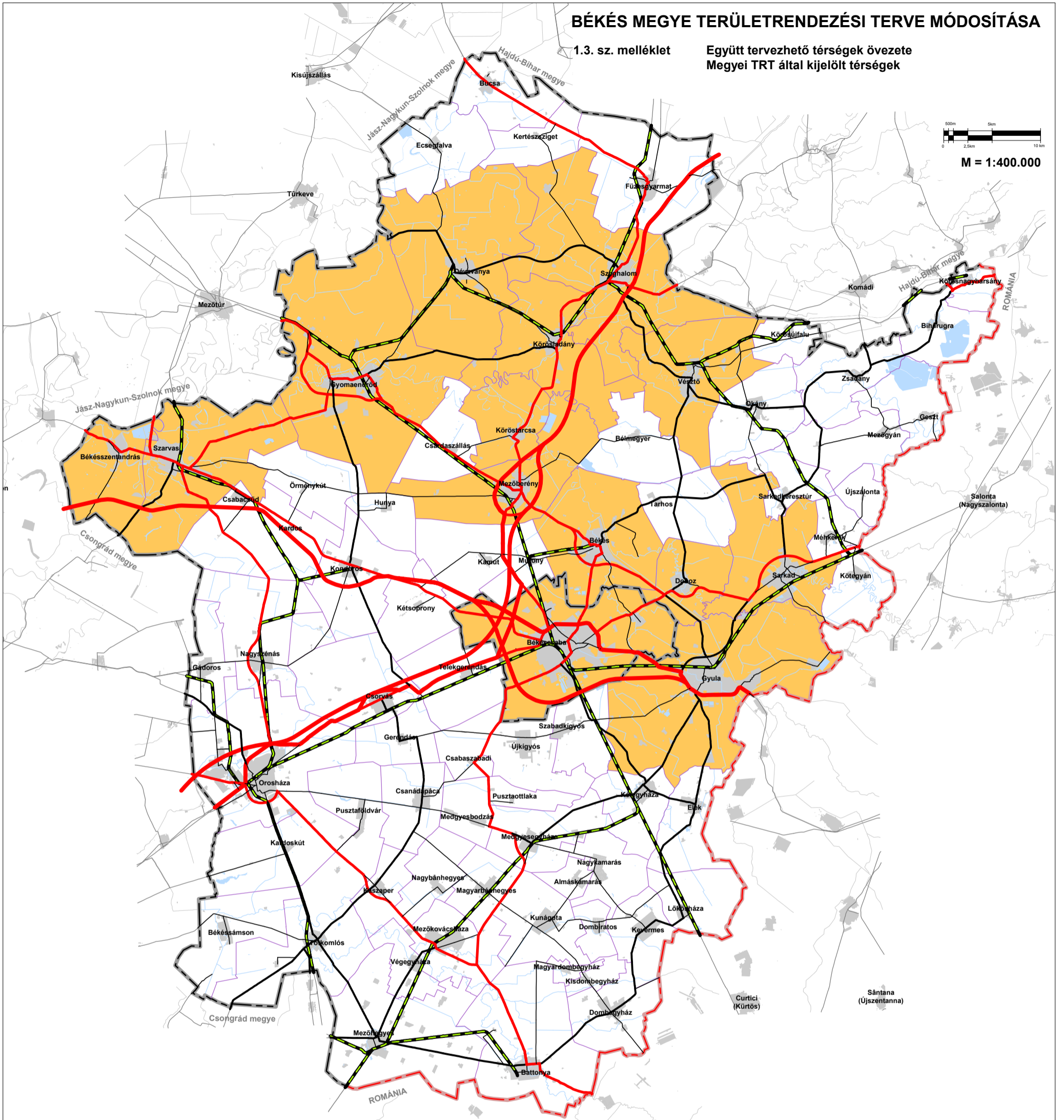
# BÉKÉS MEGYE TERÜLETRENDEZÉSI TERVE MÓDOSÍTÁSA

1.3. sz. melléklet

Együtt tervezhető térségek övezete  
Megyei TRT által kijelölt térségek



M = 1:400.000













## JELMAGYARÁZAT

Szabályozási elemek:

 Együtt tervezhető térségek övezete  
Megyei TRT által kijelölt  
további térségek

Alaptérképi elemek:

-  országhatár
-  megyehatár
-  települési közigazgatási határ
-  települési terület
-  gyorsforgalmi út
-  főút
-  térségi mellékút
-  egyéb mellékút
-  vasútvonal
-  vízfelület, vízfolyás