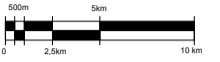


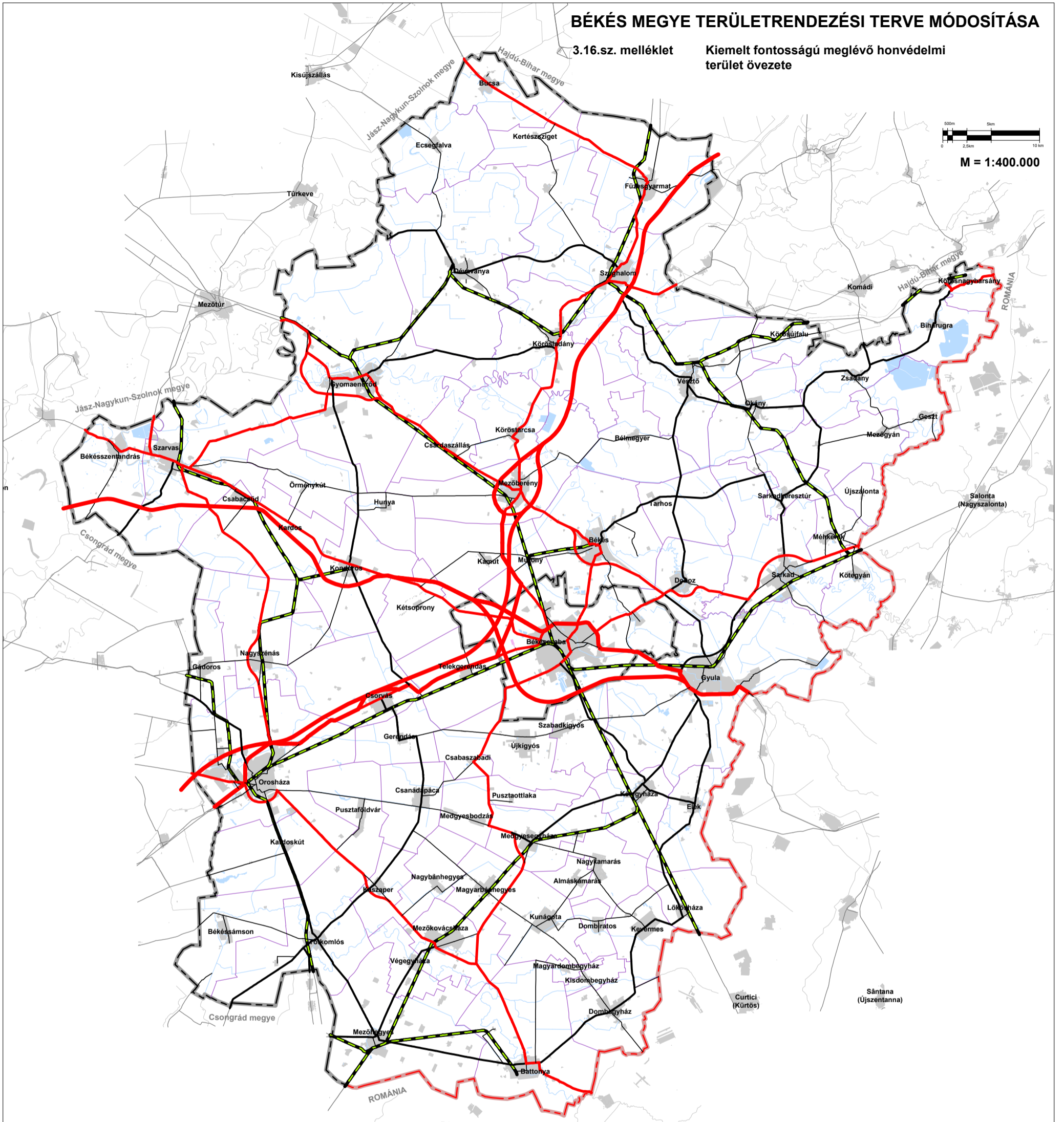
BÉKÉS MEGYE TERÜLETRENDEZÉSI TERVE MÓDOSÍTÁSA

3.16.sz. melléklet

Kiemelt fontosságú meglévő honvédelmi terület övezete




M = 1:400.000












JELMAGYARÁZAT

Szabályozási elemek:

 Kiemelt fontosságú meglévő honvédelmi terület övezete

Alaptérképi elemek:

-  országhatár
-  megyehatár
-  települési közigazgatási határ
-  települési terület
-  gyorsforgalmi út
-  főút
-  térségi mellékút
-  egyéb mellékút
-  vasútvonal
-  vízfelület, vízfolyás